
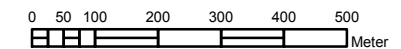


Waldgebiete

-  Birkenmoorwald
-  Buchenaltholz
-  Fichtenforst
-  Kiefernforst
-  Laubholzaufforstung
-  Quellwald-Bruchwälder

 Untersuchungsgebiet

 pot. Deponiestandort



Umweltverträglichkeitsstudie für die Errichtung einer Deponie (DK I) bei Haaßel (Samtgemeinde Selsingen) im Landkreis Rotenburg (Wümme)


Karte 1: Waldgebiete

Auftraggeber:
KRIETE Kaltrecycling GmbH
 Haaßeler Weg 30
 27404 Seedorf
 Tel.: 04284 / 92 68 8-0
 Fax: 04284 / 92 68 8-8
 e-Mail: info@kriete-bau.de
 Internet: www.kriete-bau.de



Auftragnehmer:
**Arbeitsgemeinschaft
 Landschaftsökologie**
ALAND
 Gerberstr. 4
 30169 Hannover
 Tel.: 0511 / 12 10 83 6-0
 Fax: 0511 / 12 10 83 79
 e-Mail: hannover@aland-nord.de
 Internet: www.aland-nord.de



Quelle:
 Auszug aus den Geobasisdaten der Niedersächsischen Vermessungs- und Katasterverwaltung 

Maßstab	Datum	Gezeichnet	Bearbeitet
1:12.000	10/2010	M. Schmitz	M. Schmitz