


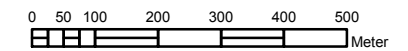


Vorhandene Daten (1993)

-  Frühere Verbreitung der Sumpfschrecke (1993)
-  Flächige Vorkommen Sumpfschrecke (2010)

 Untersuchungsgebiet

 pot. Deponiestandort



Umweltverträglichkeitsstudie für die Errichtung einer Deponie (DK I) bei Haaßel (Samtgemeinde Selsingen) im Landkreis Rotenburg (Wümme)

Karte 8: Vorhandene Daten (1993)

Auftraggeber:

KRIETE Kaltrecycling GmbH

Haaßeler Weg 30
27404 Seedorf
Tel.: 04284 / 92 68 8-0
Fax: 04284 / 92 68 8-8
e-Mail: info@kriete-bau.de
Internet: www.kriete-bau.de



Auftragnehmer:

**Arbeitsgemeinschaft
Landschaftsökologie**

Gerberstr. 4
30169 Hannover
Tel.: 0511 / 12 10 83 6-0
Fax: 0511 / 12 10 83 79
e-Mail: hannover@aland-nord.de
Internet: www.aland-nord.de



Quelle:

Auszug aus den Geobasisdaten der Niedersächsischen Vermessungs- und Katasterverwaltung



Maßstab
1:12.000

Datum
10/2010

Gezeichnet
M. Schmitz

Bearbeitet
M. Schmitz